

LA CONVENCION DE RAMSAR Y EL INVENTARIO – MONITOREO DE HUMEDALES

Primera Reunión Internacional sobre Humedales UNAM-
CONAGUA

México 4 y 5 de Noviembre 2010

Maria Rivera

Consejera Principal Américas
Secretaria Convención Ramsar





LA CONVENCIÓN RAMSAR SOBRE LOS HUMEDALES



USSR A. FIROUZ (chair) S-AFRICA M.F.MÖRZER BRUIJNS G.MATTHEWS E. CARP

COMPROMISOS DE LAS PARTES CONTRATANTES EN EL MARCO DE LA CONVENCIÓN RAMSAR



3 “pilares” de acción:


- ✓ Uso Racional de todos los humedales
- ✓ Humedales de Importancia Internacional – designación y manejo
- ✓ Cooperación Internacional



TIPOS DE SITIOS ?...

“ extensiones de marismas, pantanos y turberas, o superficies cubiertas de aguas, sean éstas de régimen natural o artificial, permanentes o temporales, estancadas o corrientes, dulces, salobres o saladas, incluidas las extensiones de agua marina cuya profundidad en marea baja no exceda de seis metros”.

- Humedales naturales y artificiales
- interiores/aguadulce:
 - Pantanos, ríos, lagos, estanques, campos de arroz, ciénagas, etc.
- costero/marino
 - manglares, lagunas, estuarios, arrecifes de coral, pastos marinos, salinas, etc.
- Aguas subterráneas






¿COMO AYUDA RAMSAR ?


Manuales Ramsar de uso racional: 17

- Políticas nacionales sobre humedales
- Inventario y monitoreo
- Manejo de humedales
- Revisión de los arreglos institucionales y de la legislación
- Mejorando la comprensión acerca de las funciones y valores de los humedales
- Manejo integrado de los recursos hídricos



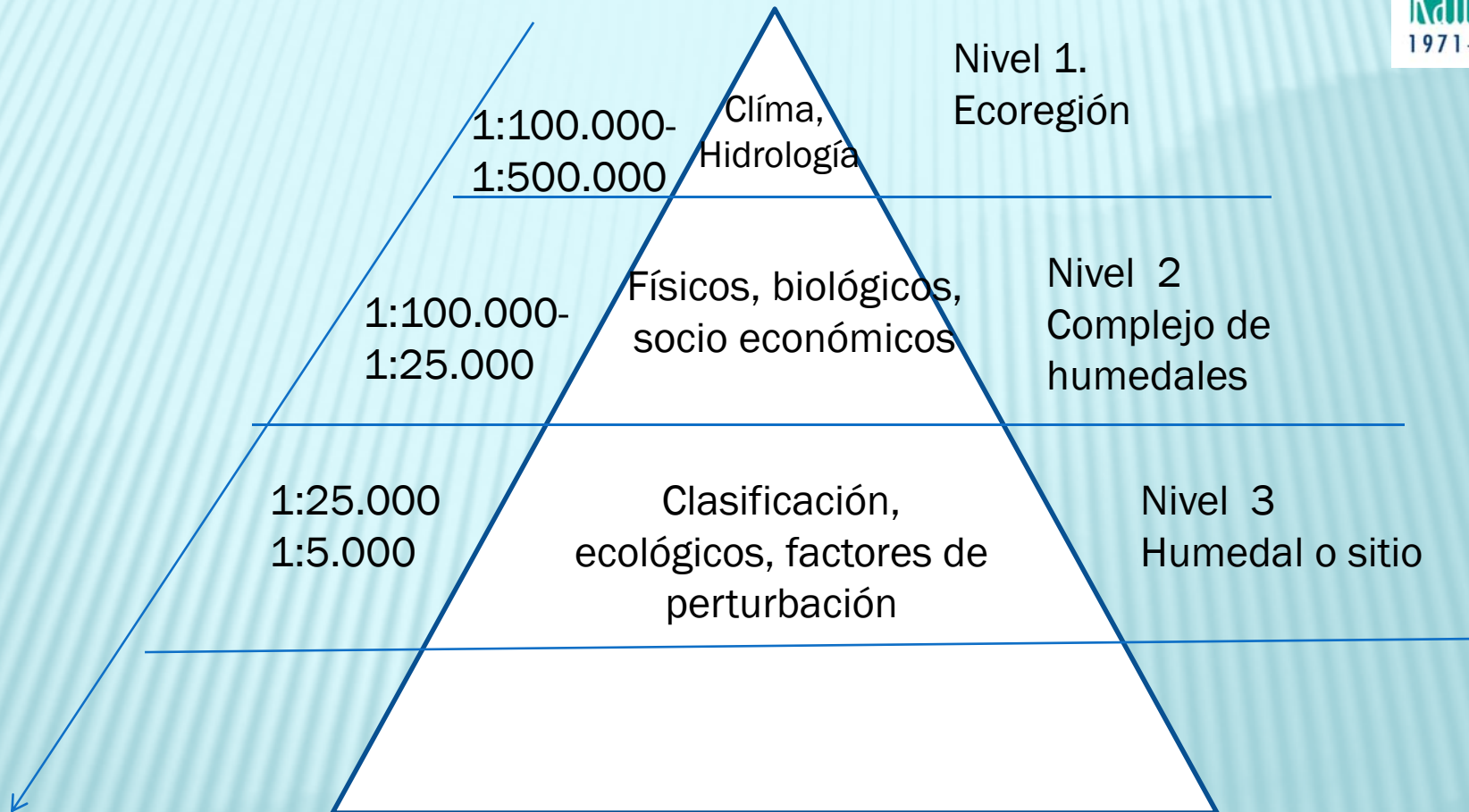


PROPOSITO DEL INVENTARIO Y MONITOREO???



- a) Lista de los tipos de humedales
- b) Importancia local, nacional y/o internacional;
- c) describir la presencia y distribución de los recursos naturales
- d) Base de referencia para medir los cambios de las características ecológicas de los humedales;
- e) promover el conocimiento del valor de los humedales

ESCALAS Y PRODUCTOS

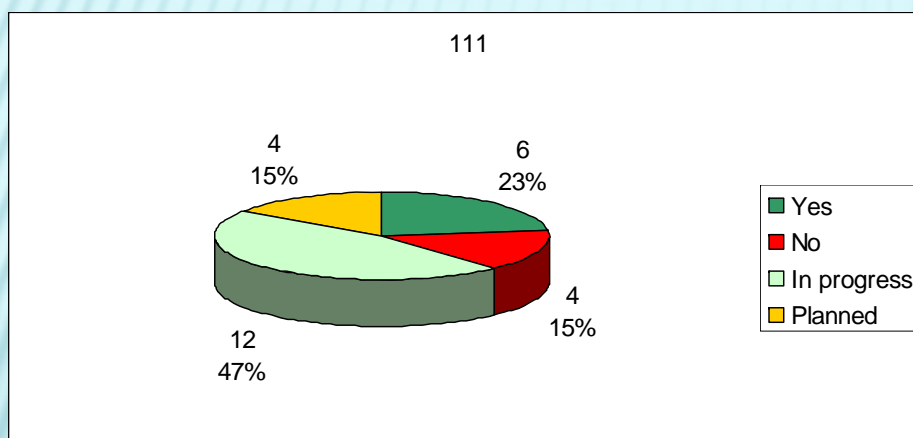


Enfoque Jerarquico para el inventario

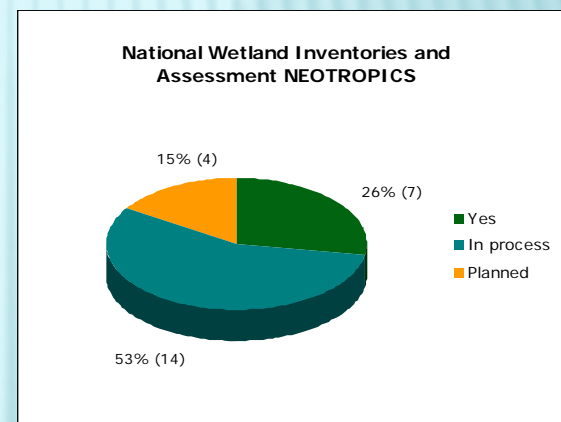
GOAL 1 THE WISE USE OF WETLANDS



Inventory and assessment



Americas Region



Neotropics: 26% (Brazil, Costa Rica, Ecuador, Chile, El Salvador, Trinidad and Tobago, Guatemala)

53% (Argentina, Antigua and Barbuda, Bahamas, Jamaica, Colombia, Dominican Republic, Honduras, Nicaragua, Panama, Paraguay, Peru, Saint Lucia, Uruguay and Venezuela)

15% (Belize, Bolivia, Cuba and Suriname)

GOAL 2: RAMSAR SITES OR WETLANDS OF INTERNATIONAL IMPORTANCE

Maintaining the ecological character of the Ramsar sites

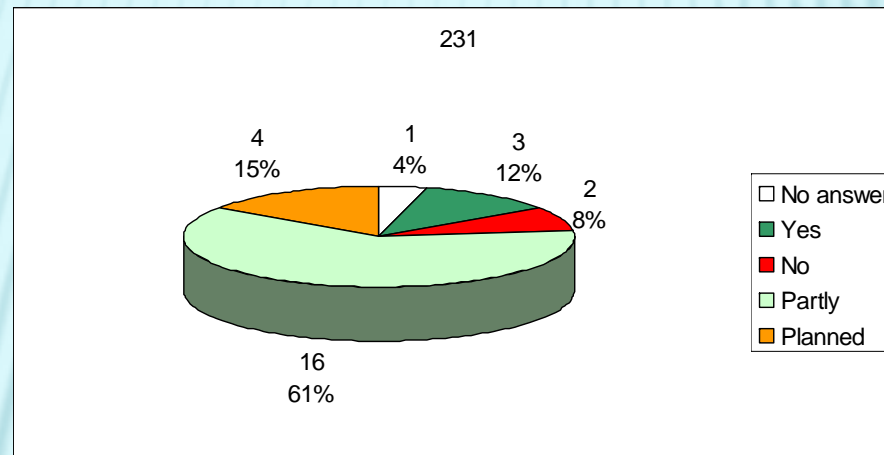


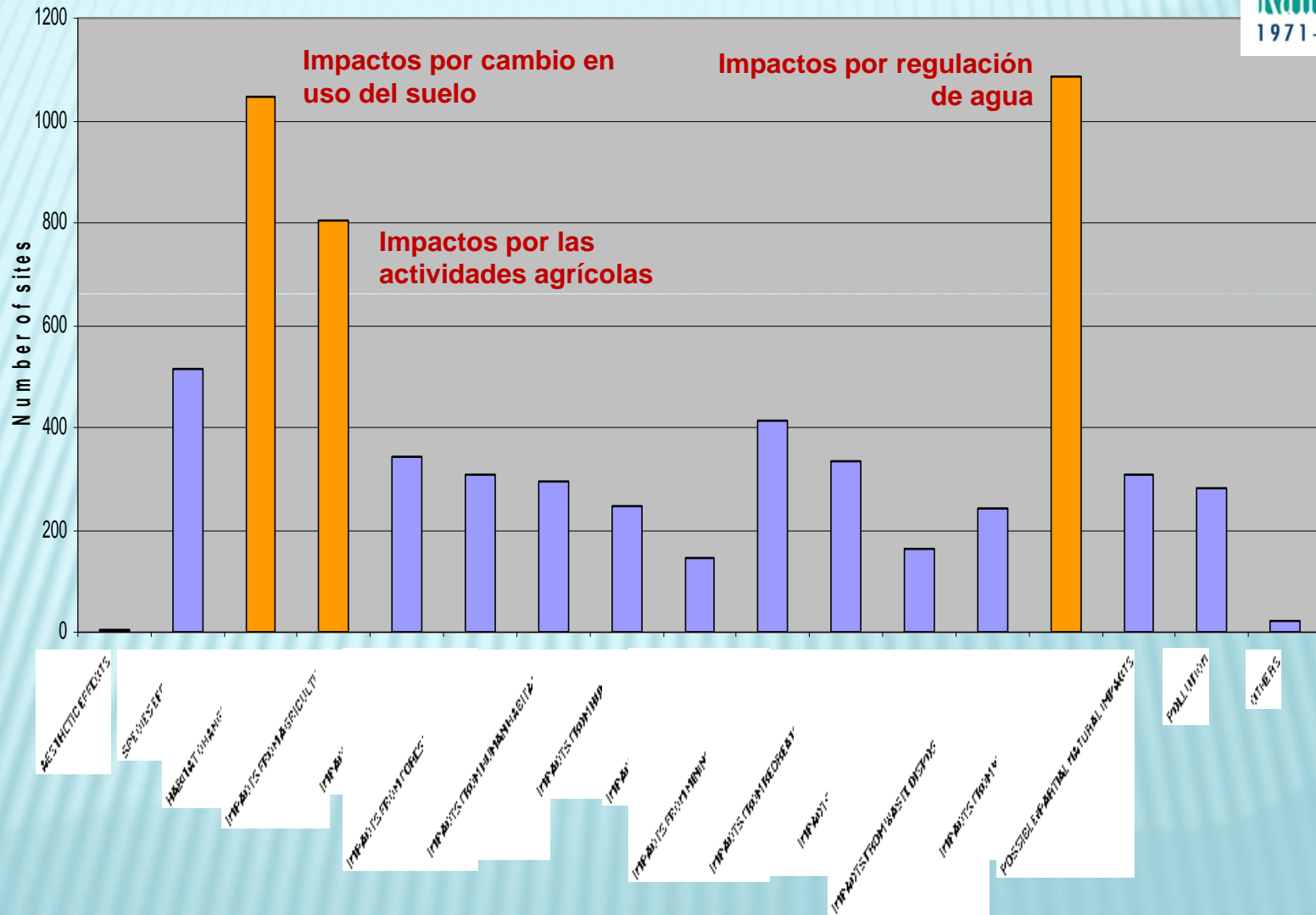


Figure 9. Measures for the maintenance of the ecological character

UTILIDAD DEL INVENTARIO?



Amenazas a los Sitios Ramsar





UTILIDAD DEL INVENTARIO

- Ayudar a detener la pérdida de humedales
- Cambios en las características ecológicas
- Designación de nuevos sitios Ramsar
- Definición de áreas para recuperación, restauración
- Programas de monitoreo
- Actualización de las FIR

Cumplimiento de las obligaciones internacionales






RECOMENDACIONES

- Definir la escala nacional, regional, Local
- Cuenca, sitio
- Gestión de los sitios, (planes de manejo, monitoreo)
- Características ecológicas de los humedales , pérdida de humedales,
- Articulación de actores



MANTENIMIENTO DE LAS CARACTERISTICAS ECOLOGICAS



www.ramsar.org

